
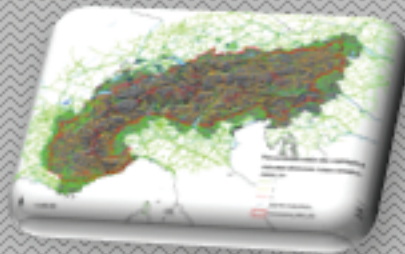
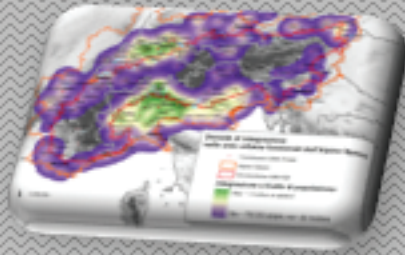


Seminario

Martedì 8 novembre, 2011,
ore 9:30

Torino,
Castello del Valentino,
Viale Mattioli, 39
Sala Vigliano - DiTer

Info:
alberto.digioia@polito.it
tel. 349.787.1840



+ . . . + . . . +

Sistemi urbani e servizi delle Alpi

Analisi, valutazioni, proposte

+ . . . + . . . +

Sulla base di nuovi processi territoriali abitare *nelle* Alpi oggi significa anche vivere e lavorare *delle* Alpi. Nuovi modelli insediativi definiscono possibile la residenza multilocalizzata, partendo dai servizi, dall'occupazione e dalla qualità di vita dei territori. I caratteri dei bacini di gravitazione urbana - definiti con uso di strumenti GIS - possono evidenziare le potenzialità territoriali pensando ad un loro rafforzamento. È possibile proporre scenari di riequilibrio degli ambiti urbani regionali alpini basandosi sui principi di integrazione e sostenibilità?

Introduzione

Alberto Di Gioia,

Dottorando in Pianificazione territoriale e sviluppo locale,
Politecnico di Torino, DiTer

Tavola rotonda

Marcella Morandini,

Segretariato permanente della Convenzione delle Alpi

Piero Boccardo,

Direttore di ITHACA, Politecnico di Torino

Flavio Ruffini,

Provincia di Bolzano,

Direttore dipartimento all'urbanistica, ambiente ed energia

Maria Cavallo Perin,

Regione Piemonte,

exDirigente del settore programmazione e sviluppo rurale,
già Responsabile dei progetti AlpCity e OPLAB



DiTer